

La Haute-Garonne et ses perdrix rouge



**RÉSEAU PERDRIX ROUGE
ST MARTIN DE CRAU
11/03/2016**

La dynamique Perdrix rouge



- Espèce emblématique des plaines de la moitié nord du département.
- Déclin important des populations, constaté par les chasseurs depuis environ 20 ans, certainement dû à des bouleversements agricoles.
- Mi-2000 réflexion de la fédération des chasseurs pour accompagner les ACCA dans la gestion de cette espèce.

Les paysages de plaine en Haute-Garonne



Grande majorité du paysage est composée de blé-tournesol-colza (80 % de la SAU). Parcelles entrecoupées de quelques éléments paysagers (haies, fossés, bosquets).

De la vigne sur 6 communes représentant environ 15 % de la SAU, couplée à une rotation blé – tournesol (60 %) ou à de la monoculture de maïs.



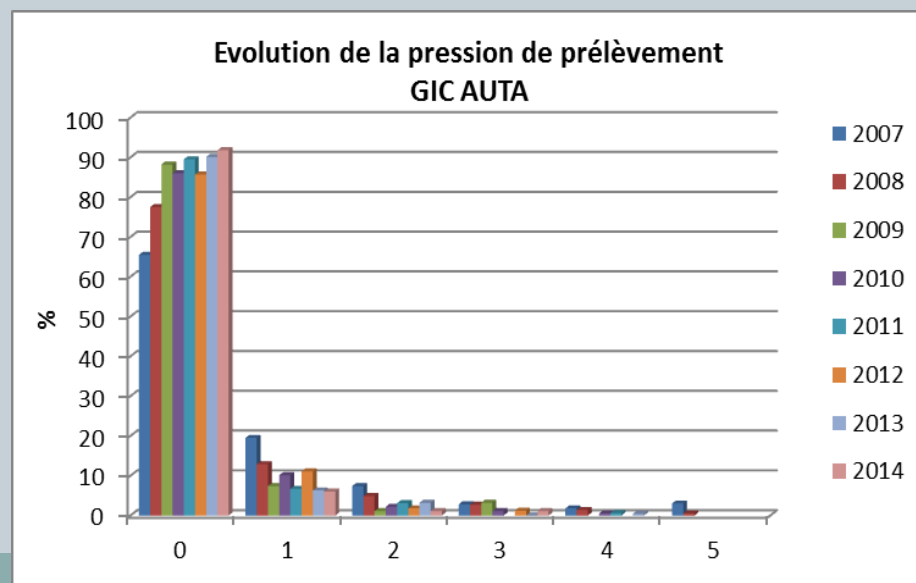
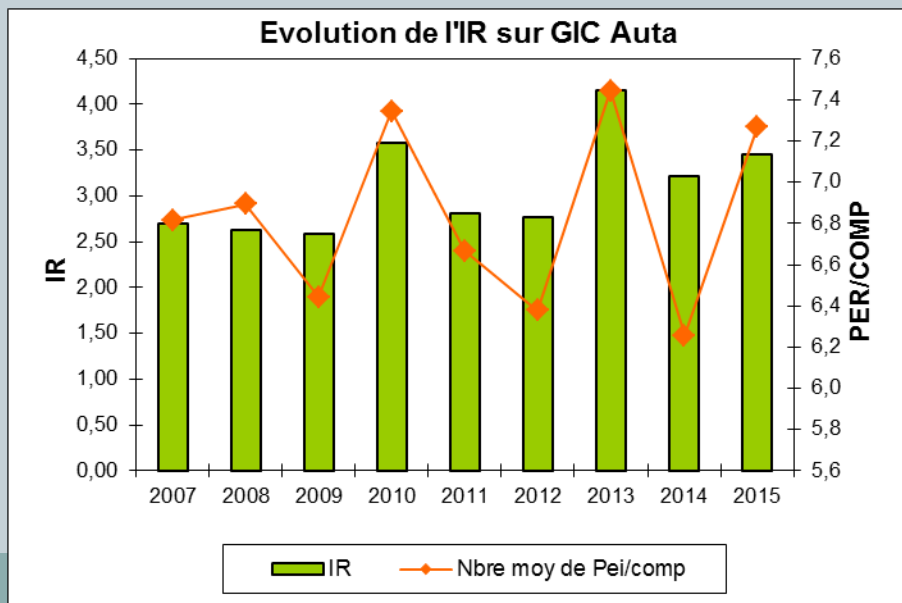
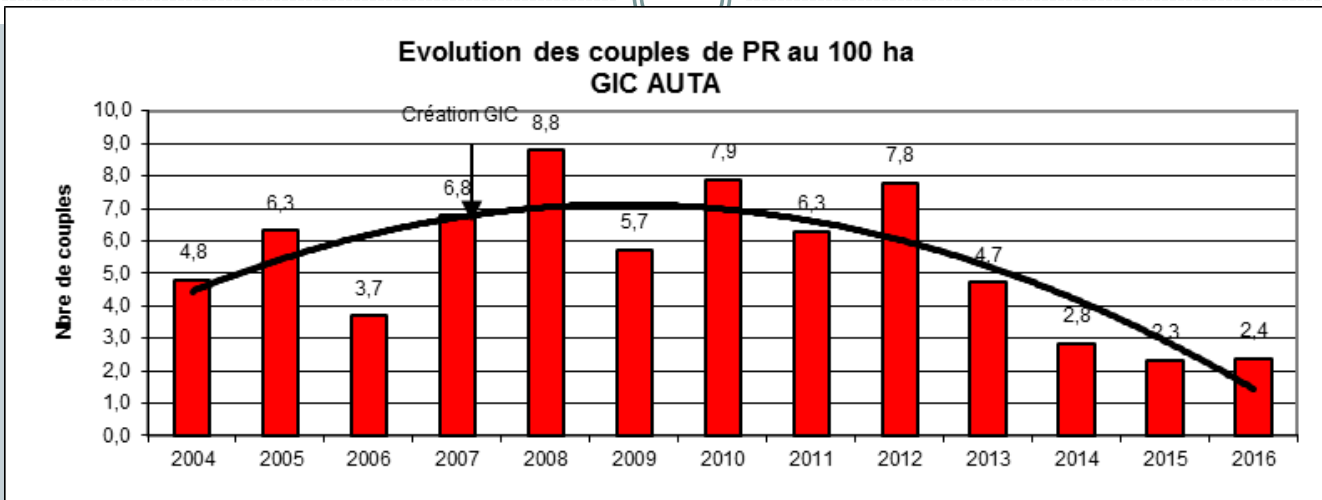
Les suivis



- *Connaitre pour comprendre :*
 - Mise en place de suivis depuis 2004 (battue à blanc sur 70 carrés échantillons, prospection aux chiens d'arrêt sur secteurs échantillons).
 - Focus des suivis uniquement sur les GIC (printemps, réussite de reproduction et prélèvements).

Résultats : incompréhension des chiffres obtenus au printemps par rapport au reste des informations récoltées.

Les suivis



Les GIC



- Accompagner les ACCA à une gestion des populations de perdrix rouge :
 - Aménagement du territoire (CF, CI, Haies, Mares, ...),
 - Régulation des prédateurs nuisibles (Piégeage, PGC),
 - Prélèvement adapté (PGC avec PMA / Chasseur, période et jour de chasse).

Comment répondre à la dernière question si les comptages sont peu représentatifs du GIC?

Intégration au Réseau



- Présentation de méthodes validées, efficaces et applicables sur le territoire.
- De bons ressentis par les chasseurs locaux.
- Proposition de mettre en place la méthode écoute magnéto à partir de mars 2016.

Objectif : continuer à effectuer les secteurs échantillons en parallèle des écoutes pour observer les tendances d'évolution.

Prospection 2016

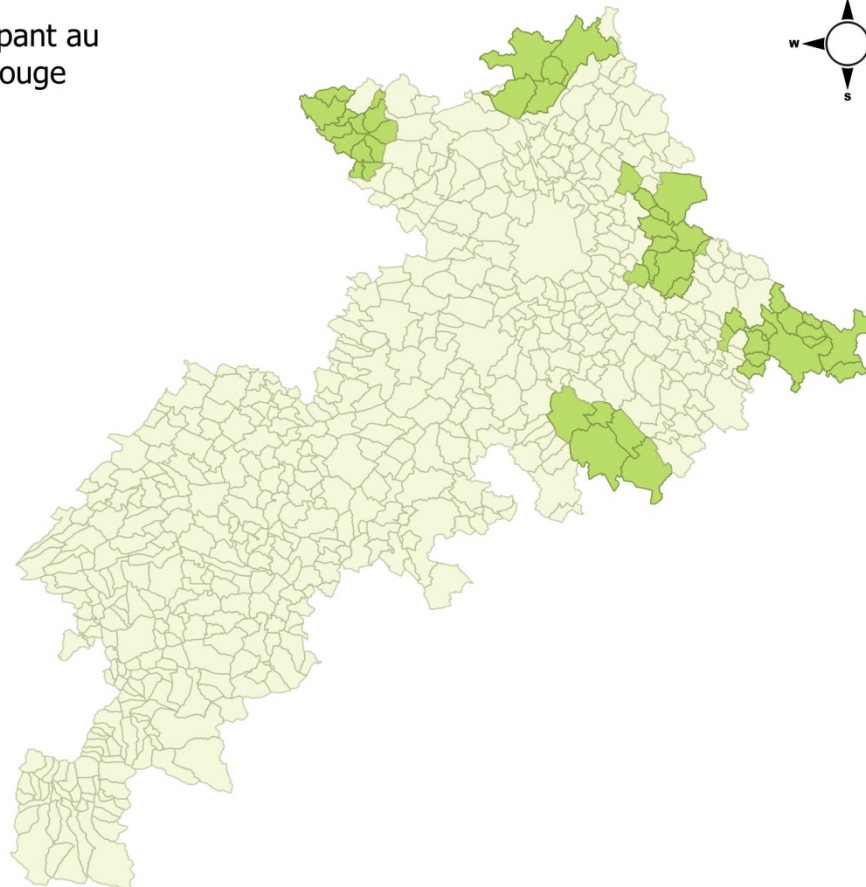


- 5 GIC perdrix rouge regroupant 50 communes, soit 27 circuits de 8 à 9 points, dont 3 circuits sont installés en démonstration pour 2 nouveaux GIC.
- Journée de calage avec les GIC accompagné de Luc FRUITET. Disponibilité des agents FDC pour partager avec les chasseurs les circuits.
- Opération conjointe FDC/ONCFS/GIC, forte implication des chasseurs 20 circuits sous leur responsabilité.

Prospection 2016



Communes participant au
Réseau Perdrix rouge



Merci de votre attention

Fédération des chasseurs de la Haute-Garonne
Contact technique : Arnaud GAUJARD 06-75-08-39-59

